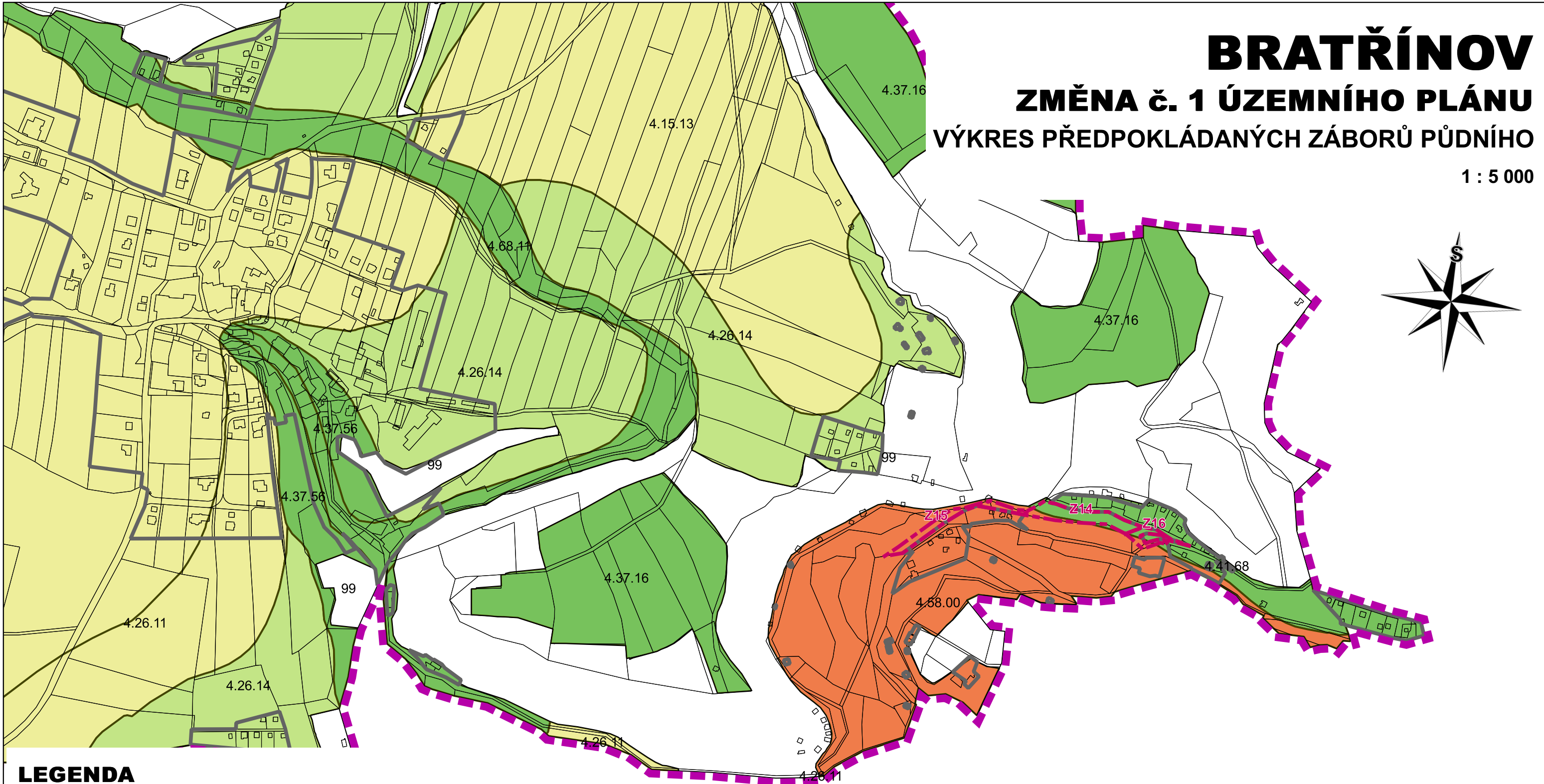












# BRATŘÍNOV


## ZMĚNA č. 1 ÚZEMNÍHO PLÁNU VÝKRES PŘEDPOKLÁDANÝCH ZÁBORŮ PŮDNÍHO

1 : 5 000



### LEGENDA

-  HRANICE ŘEŠENÉHO ÚZEMÍ
-  PARCELY KATASTRU NEMOVITOSTÍ
- ZÁKLADNÍ ČLENĚNÍ ÚZEMÍ**
-  ZASTAVĚNÉ ÚZEMÍ - ÚPLNÉ ZNĚNÍ
-  PŘEDPOKLÁDANÉ ZÁBORY PŮDNÍHO FONDU
- TŘÍDA OCHRANY PŮDNÍHO FONDU**
-  I. TŘÍDA OCHRANY PŮDNÍHO FONDU
-  III. TŘÍDA OCHRANY PŮDNÍHO FONDU
-  IV. TŘÍDA OCHRANY PŮDNÍHO FONDU
-  V. TŘÍDA OCHRANY PŮDNÍHO FONDU
-  NEZEMĚDĚLSKÁ PŮDA

INVESTOR	<b>OBEC BRATŘÍNOV</b>		
ZHOTOVITEL	 ateliér územního plánování Mazurská 522, 181 00 Praha 8, tel. č.: +420 606 275 747		
ODPOVĚDNÝ ZPRACOVATEL	Ing. Ondřej KALIVODA, Ph.D. autorizovaný architekt pro obor územní plánování		
NÁZEV DOKUMENTACE	<b>ZMĚNA č. 1 ÚZEMNÍHO PLÁNU BRATŘÍNOV</b>	DATUM ZPRACOVÁNÍ	5/2019
		MĚŘITKO	1 : 5 000
		POČET LISTŮ / FORMÁT	1 / A3
NÁZEV VÝKRESU	<b>VÝKRES PŘEDPOKLÁDANÝCH ZÁBORŮ PŮDNÍHO FONDU</b>	ČÍSLO VÝKRESU	6
ČÁST DOKUMENTACE	<b>ODŮVODNĚNÍ OPATŘENÍ OBEČNÉ POVAHY</b>	ČÍSLO PARE	